

# Spotkanie otwierające



Projekt współfinansowany ze środków Unii Europejskiej w ramach Programu Operacyjnego Pomoc Techniczna 2014-2020



Rzeczpospolita  
Polska

Unia Europejska  
Fundusz Spójności



---

# Diagnoza dzielnicy

Strzemieszyce Wielkie

# Plan spotkania

---



1. Informacje wstępne
2. Zebrane pomysły
3. Wyniki mapowania
4. Diagnoza dzielnicy

# Zasady spotkania

---

- Wyciszamy telefony
- Pytania zadajemy na końcu
- Nie przerywamy sobie i słuchamy się nawzajem
- Trzymamy się tematu spotkania
- Wypowiadamy się w swoim imieniu
- Nie oceniamy się
- Traktujemy się z szacunkiem
- Nieobecne osoby nie mogą wpływać na efekty spotkania
- Spotkanie zostanie utrwalone tylko przez Animatora (w postaci notatki i zdjęć)

# Cel spotkania

---



Przeprowadzenie diagnozy dzielnicy.

# Dzielnica Strzemieszyce Wielkie

---

liczba mieszkańców	8069
kwota przeznaczona na dzielnicę w ramach DBP 2.0 w roku 2018	513 010,34 zł
charakter dzielnicy	miejski
rodzaj zabudowy	niska wolnostojąca

# Granica dzielnicy







# Projekty do realizacji



- **Monitoring wizyjny** - skrzyżowanie ulic Ofiar Katynia i Stacyjnej. Montaż kamery szybkoobrotowej na słupie stalowym, doprowadzenie instalacji światłowodowej, zakup licencji.
- **Zaparkuj bezpiecznie przy szkole** - ul. Ofiar Katynia obok ZSP nr 4. Budowa nowych miejsc parkingowych, przeniesienie chodnika.
- **Skwer przed dworcem** - plac przed byłym dworcem Strzemieszyce Wielkie przy skrzyżowaniu ul. Warszawskiej i Stacyjnej. Budowa chodnika przy przystanku na ul. Stacyjnej
- **Park Srocza Góra** - teren stanowiska dokumentacyjnego Srocza Góra. Pomiędzy ul. DK 94 i Strzemieszycką. Pielęgnacja zieleni: przetrzebienie istniejących ścieżek, poprawa oznakowania, montaż trwałych barierek ochronnych w okolicy jaskiń i uskoku.
- **Park Grabocin** – w rejonie ul. Grabocińskiej i ul. Chabrowej. Budowa ścieżek pieszych. Rozszerzenie projektu z poprzedniej edycji budżetu partycypacyjnego.
- **Doposażenie biblioteki** - Biblioteka Miejska Filia nr 8 w Strzemieszycach Wielkich. Pieniądze te będą przeznaczone na: zakup nowości książkowych, audiobooków, pomocy dla dzieci, spotkania twórcze

# Projekty do realizacji

Park przy ulicy Grabocińskiej  
Dąbrowa Górnicza  
Strzemieszyce



# Czym jest DBP?

---



Budżet Partycypacyjny to forma konsultacji społecznych w sprawie przeznaczenia części pieniędzy z budżetu miasta na pomysły zgłaszane przez mieszkańców.

# Czym jest DBP?



dialog / otwartość / zaangażowanie



MARZEC

## DIAGNOZA DZIELNIC



Sondaż  
w dzielnicy



Spotkania otwierające  
i diagnostyczne

9-30 kwietnia



Zgłaszanie  
pomysłów

KWIECIEŃ

## WSTĘPNA WERYFIKACJA POMYSŁÓW



Własność terenu  
Miejscowy plan

# Czym jest DBP?



## DZIELNICOWE FORA MIESZKAŃCÓW

Przekształcanie pomysłów w projekty



• Priorytetowanie • Projektowanie



Podjęcie decyzji o głosowaniu



Analiza przypadku Dzielnicy

Weryfikacja przez wydziały merytoryczne UM

## GŁOSOWANIE (OPCJONALNIE)



## Inicjatywa Lokalna

---

Forma realizacji zadań publicznych przez administrację samorządową we współpracy z mieszkańcami.



Urządzenie o nazwie street workout w Parku Hallera- przykładą inicjatywy lokalnej w Dąbrowie Górniczej

# Wyniki mapowania

---



Podczas poprzedniej edycji Budżetu Partycypacyjnego odbyło się “mapowanie dzielnicy”. Mieszkańcy, metodą warsztatową, wskazywali na:

- ważne miejsca w dzielnicy, jej mocne strony
- obszary problemowe, słabe strony dzielnicy

# Przyjazna przestrzeń

---



- Bezpieczna (ekologia, zdrowie, chodniki, dzikie psy i dziki, monitoring - powietrza, wizyjny i hałasu)
- Czysta (powietrze monitoring powietrza i pyłów [szklanych], zieleń, pustostany, dzikie wysypiska)
- Rekreacyjna (miejsca dla wszystkich grup wiekowych, ścieżki rowerowe, park, place zabaw, dostęp do boisk, basen, miejsca spacerów)
- Przyjazna (miejsca wspólnych spotkań, miejsca kultury, dostępna dla niepełnosprawnych)
- Cicha (brak uciążliwych odgłosów z fabryki samochodów ciężarowych)
- Zdrowa (dostęp do lekarzy, czyste powietrze)
- Dobrze skomunikowana (komunikacja miejska, ruch pieszy i rowerowy)
- Dobrze zagospodarowana (mała architektura, dostęp do wszystkich ważnych punktów dzielnicy)



# Ważne miejsca

## i mocne strony dzielnicy:

- Park Grabocin (zagospodarowanie według koncepcji z konsultacji społecznych)
- Srocza Góra (brak miejsc piknikowych, punktu widokowego, ścieżek dla pieszych)
- Góra Bordowicza (zaniedbane ścieżki rowerowe, jaskinia i wapiennik, szlak metalurgów)
- Szałasowizna (duży potencjał na miejsce sportu i rekreacji)
- Wywierzyska (podoba się nie potrzeba już ingerować)
- Skwer przy „miejscu po dworcu” (zaniedbany, zarośnięty krzakami, niebezpieczny, wykorzystanie w celach rekreacyjnych)\
- Przełajka (utwardzenie drogi do tego miejsca, ścieżki dla pieszych)
- Most żelazny (zachować jako zabytek)
- Klub Sportowy UNIA
- Wiele obiektów pokolejowych, które stoją niewykorzystane (np. parowozownia).

# Obszary problemowe



## i słabe strony dzielnicy:

- Najważniejszym problemem jest niska jakość powietrza oraz hałas związany z wieloma fabrykami i ruchem samochodów ciężarowych.
- Brak bezpiecznych połączeń między poszczególnymi częściami dzielnicy (głównie przez tory kolejowe oraz ulicę Majewskiego).
- Brak ławek i przejść dla pieszych na ulicach „handlowych” (Warszawska, Ofiar Katynia, Majewskiego, Strzemieszycka).
- Brak monitoringu miejskiego głównie przy szkołach.
- Problem z dzikimi zwierzętami (bezpańskimi psami oraz dzikami - zwłaszcza na placach zabaw i na terenach za remizą).
- Dzikie wysypiska śmieci na terenach zielonych w całej dzielnicy.
- Duża liczba pustostanów (zagospodarowanie ich dla mieszkańców - np. sala spotkań dla młodzieży, seniorów i osób niepełnosprawnych, przychodnie lekarzy specjalistów, pod wydarzenia kulturalne, itp.) wskazano m. in. na budynek dworca południowego przy ul. Orkana, budynek po przedszkolu przy ul. Kozubka oraz na budynek po przedszkolu kolejowym przy ul. Łaziennej.
- Brakuje też zadbanych terenów rekreacyjnych i ścieżek rowerowych.
- Mieszkańcy zwrócili również uwagę na niski poziom skomunikowania dzielnicy z Urzędem Miasta (padł pomysł utworzenia w dzielnicy Punktu Obsługi Mieszkańców), a także do cmentarza, innych dzielnic miasta i do Katowic (słabo wykorzystana kolej).

## Diagnoza dzielnicy

---

Na podstawie “mapowania dzielnicy” z poprzedniej edycji DBP oraz sondaży przeprowadzonych z mieszkańcami w dzielnicy rozpoznano:

- przestrzenie publiczne
- przestrzenie półprywatne
- przestrzenie puste
- ciągi spacerowe
- ciągi tranzytowe (bariery przestrzenne)
- ofertę rekreacyjną dzielnicy

# Przestrzenie publiczne

---




Otwarte przestrzenie między budynkami, które są dostępne dla wszystkich, określone miejsca, z których mieszkańcy swobodnie korzystają.

# Przestrzenie publiczne

## Srocza Góra

Od 19.12. 07 posiada status stanowiska dokumentacyjnego ze ścieżką dydaktyczną. Stanowisko znajduje się na wzniesieniu o wysokości 329,5 m n.p.m. na pograniczu Strzemieszyc Wielkich i Małych.



# Przestrzenie publiczne



## Otoczenie Bazyliki z Parkiem Kozubka

miejsce spotkań, spacerów ( alejki, ławeczki) aktywności sportowo -rekreacyjnej: plac zabaw, siłownie pod chmurką

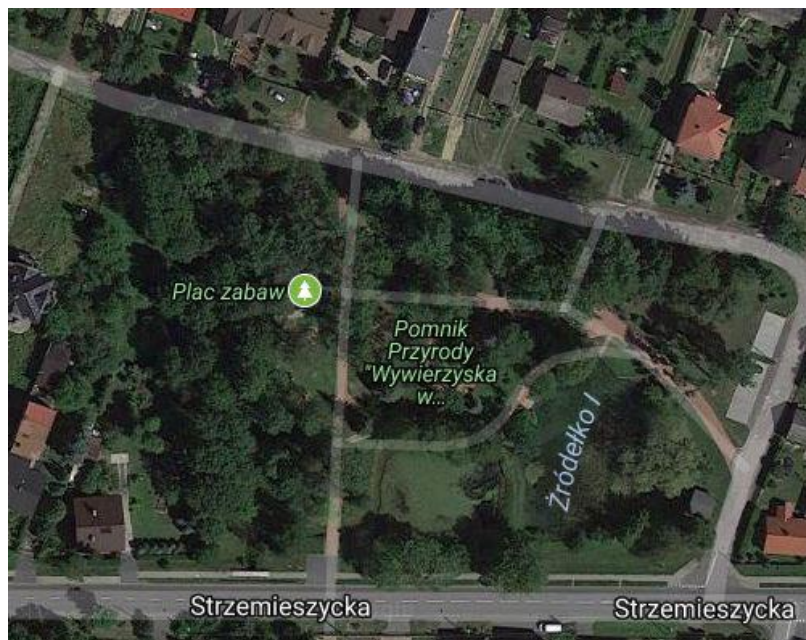


# Przestrzenie publiczne



## Wywierzyska

Jako pomnik przyrody miejsce zostało objęte ochroną ze względu na bogatą florę źródliskową, rośliny występujące jedynie w krystalicznie czystych wodach wapniowo -magnezowych. Jest to również naturalne tarlisko pstrąga potokowego, nie spotykanego poza tym miejscem na terenie Wyżyny Śląskiej. Miejsce spacerów, jest też siłownia



# Przestrzenie publiczne



## Stadion UKS Unia Strzemieszyce





## Przestrzenie półprywatne

---

Otwarte przestrzenie między budynkami, które są dostępne dla wszystkich, ale wytyczone przez pewną grupę mieszkańców (nie raz można dokładnie wskazać kto tam bywa), np. przydomowe ogródki, zagospodarowanie wspólnych podwórek.

# Przestrzenie półprywatne

## Podwórko na osiedlu przy ul. Ofiar Katynia 78

zadbane ogródki przed blokami, ławeczki ,  
kompleks siłowni



# Przestrzenie puste

---



Przestrzenie, z których nikt nie korzysta, które nie pełnią żadnych funkcji użytkowych w dzielnicy, często niedostępne.

# Przestrzenie puste

## 1 Tereny nieużytkowane w okolicach dworca

Przestrzeń wzdłuż torów kolejowych z gęstymi zaroślami, nie posiada ścieżek, wieczorami może uchodzić za niebezpieczną



## Ciągi spacerowe

---

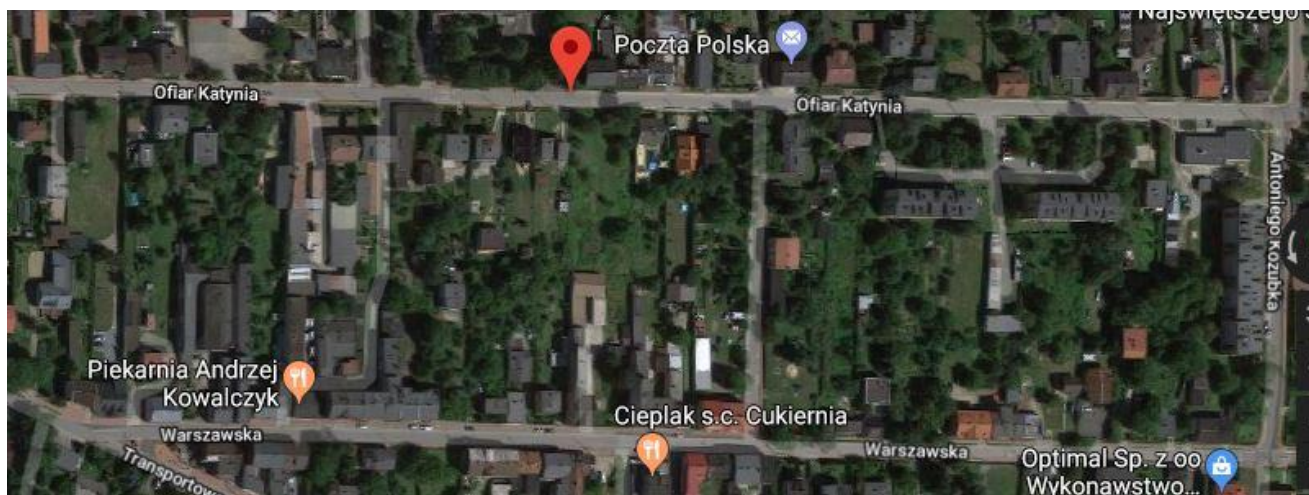
Deptaki, ciągi spacerowe (takie główne w dzielnicy), np. często użytkowane przez rodziny z dziećmi ścieżki rowerowe, np. trasy wydarzeń cyklicznych, itp.

Uwaga: tylko jeżeli takie są, nie powielamy ścieżekznaczonych wcześniej jako “przestrzenie publiczne”.

# Ciągi spacerowe



ul. Jamki



ul. Ofiar Katynia

ul. Warszawska

# Ciągi tranzytowe

---



NIE wszystkie drogi - tylko te, które stanowią wyraźne **bariery**, np. w drodze dzieci do szkoły lub na przystanek komunikacji publicznej. Np. gdy mieszkańcy skarżą się na hałas, ekrany dźwiękoszczelne, gdy brakuje przejść dla pieszych, itp.

# Ciągi tranzytowe

ul. Jana Majewskiego





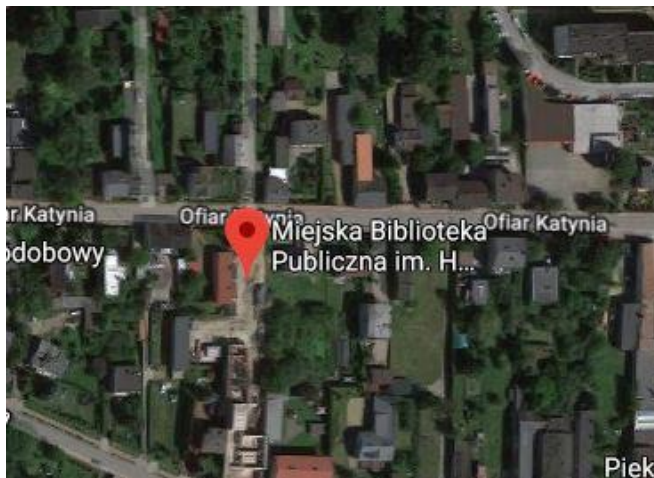
# Oferta rekreacyjna dzielnicy

dialog / otwartość / zaangażowanie



## Miejska Bibliotek Publiczna, Filia nr 8

tymczasowo przy ul. Warszawskiej 77, docelowo ul Ofiar Katynia 93,  
konkursy, zajęcia dla dzieci



# Oferta rekreacyjna dzielnicy



## OSP Strzemieszyce

organizator konkursów i akcji dla dzieci i młodzieży, imprez integracyjnych dla mieszkańców

---

# Zgłoś się do swojego animatora dzielnicowego!

[alicja.kowalska@naprawsobiemiasto.eu](mailto:alicja.kowalska@naprawsobiemiasto.eu)

Dziękuję za uwagę



Projekt współfinansowany ze środków Unii Europejskiej w ramach Programu Operacyjnego Pomoc Techniczna 2014-2020



Unia Europejska  
Fundusz Spójności



# Podsumowanie spotkania

---

## Dzielnica Strzemieszyce Wielkie

**Miejsce:** Zespół Szkolno Przedszkolny nr 4, ul. Ofiar Katynia 76

**Data:** 19.04.2018 r.

**Godzina:** 17:00

**Prowadzący:** Animator Alicja Kowalska

**Liczba uczestników:** 12

**Opiekun:** Agnieszka Majorek

# Podsumowanie spotkania

---

Najwięcej czasu zebrani poświęcili na dyskusję nad kształtem zagospodarowania projektowanego Parku Grabocin

Mieszkańcy wskazali na duży potencjał do zagospodarowania terenu po oczyszczalni ścieków w rejonie ulic Łuszczaka i Szałasowizna

Mieszkańcy wskazywali też na potrzebę powstania placu zabaw w rejonie ul. Rudnej i ul. Hotelowej